

Ruisseau de Bonne Chère

Région	Bretagne
Département	Morbihan (56)

Site Natura 2000	« Rivière du Scorff et de la Sarre, forêt de Pont-Calleck »
Numéro Natura 2000	FR5300026
DOCOB	Validé le 16 décembre 2003
Opérateur	Syndicat du bassin du Scorff
Intégration de la mulette au DOCOB	Oui

Aire d'étude	Bassin versant
Surface d'étude	1 737,3 ha
Surface Natura 2000 de l'aire d'étude	18,5 ha
Linéaire de cours d'eau, avec affluents	26,7 km
Linéaire de cours d'eau, avec affluents en zone Natura 2000	2 km

Cohérence entre le DOCOB et les actions du LIFE

Les actions du programme LIFE sont en parfaite cohérence avec les orientations du DOCOB du site. Le DOCOB (janvier 2004) préconisait, au-delà de la préservation de l'espèce dans ce ruisseau, d'étendre les prospections à l'ensemble du périmètre du site ou du moins aux secteurs de cours d'eau potentiellement favorables, ce qui a été réalisé en 2009 par le Syndicat du Bassin du Scorff, opérateur pour le site (mission confiée à Bretagne Vivante-SEPNB).

Cohérence entre les plans de conservation et le DOCOB

Les plans de conservation seront mis en conformité avec le DOCOB. Si l'inverse doit être fait, ce sera réalisé sous couvert de la DREAL Bretagne.

Possibilités de contrats Natura 2000

La contractualisation sur les berges du ruisseau de Bonne Chère, dans le but de préserver la population de mulette perlière, semble relever du dispositif MAE (Mesures Agri-Environnementales) réservé aux agriculteurs et non au dispositif de contrats Natura 2000 (dispositif limité aux non-agriculteurs). Les actions du CTMA porté par le Syndicat de la vallée du Blavet ont déjà permis d'engager des opérations efficaces d'amélioration de l'habitat (suppression de points d'abreuvement direct, aménagement d'obstacles à la migration).

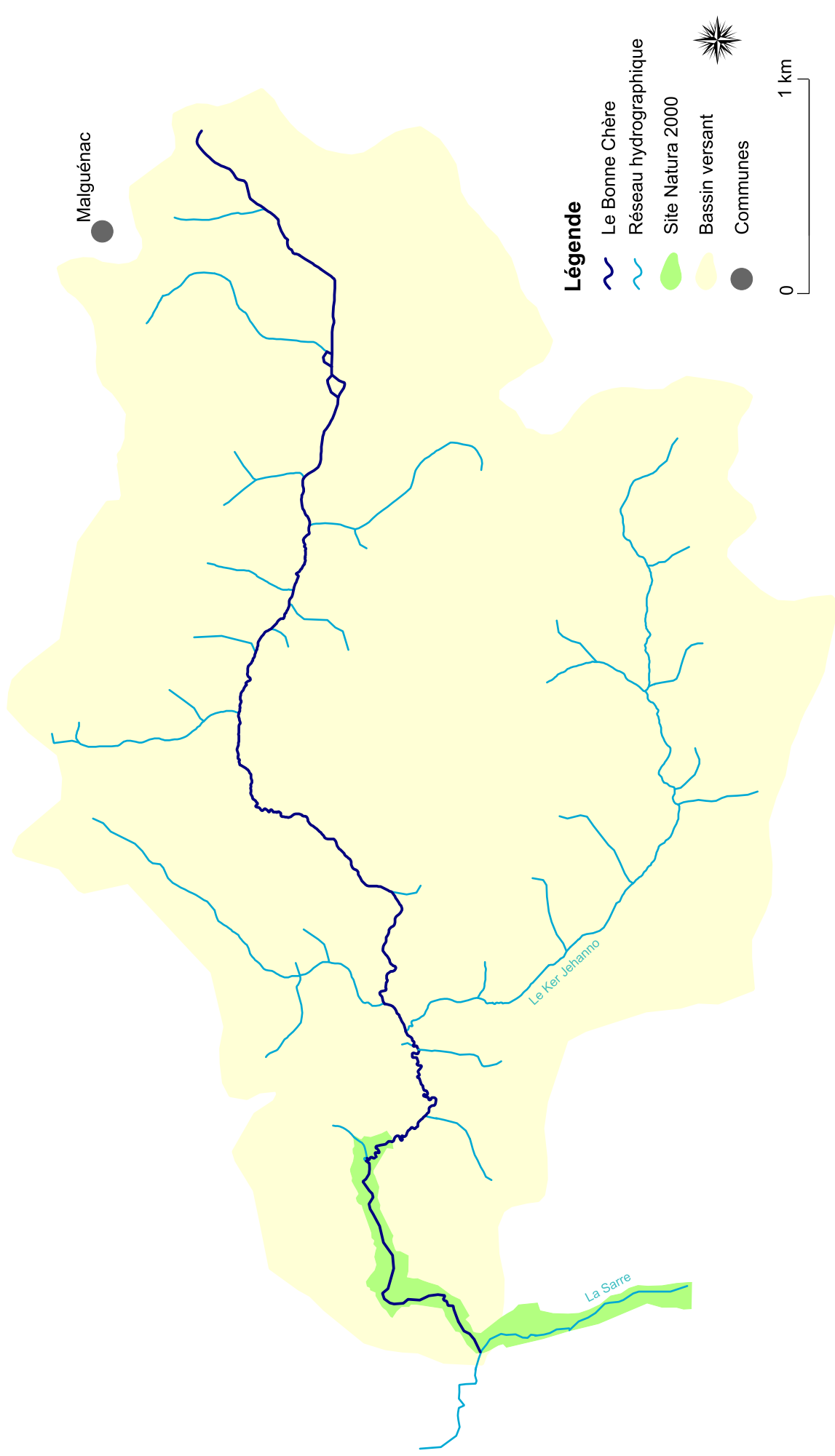
Extension de site

Une démarche de modification du périmètre a été lancée en 2012 par le Syndicat du bassin du Scorff à l'échelle du site Natura 2000, en collaboration étroite avec la DREAL Bretagne. Elle englobe notamment une extension notable au niveau du ruisseau de Bonne Chère (périmètre d'extension étudié et proposé par Bretagne Vivante en comité de pilotage du site le 27 février 2012). La carte présentée en comité de pilotage se trouve ci-après.

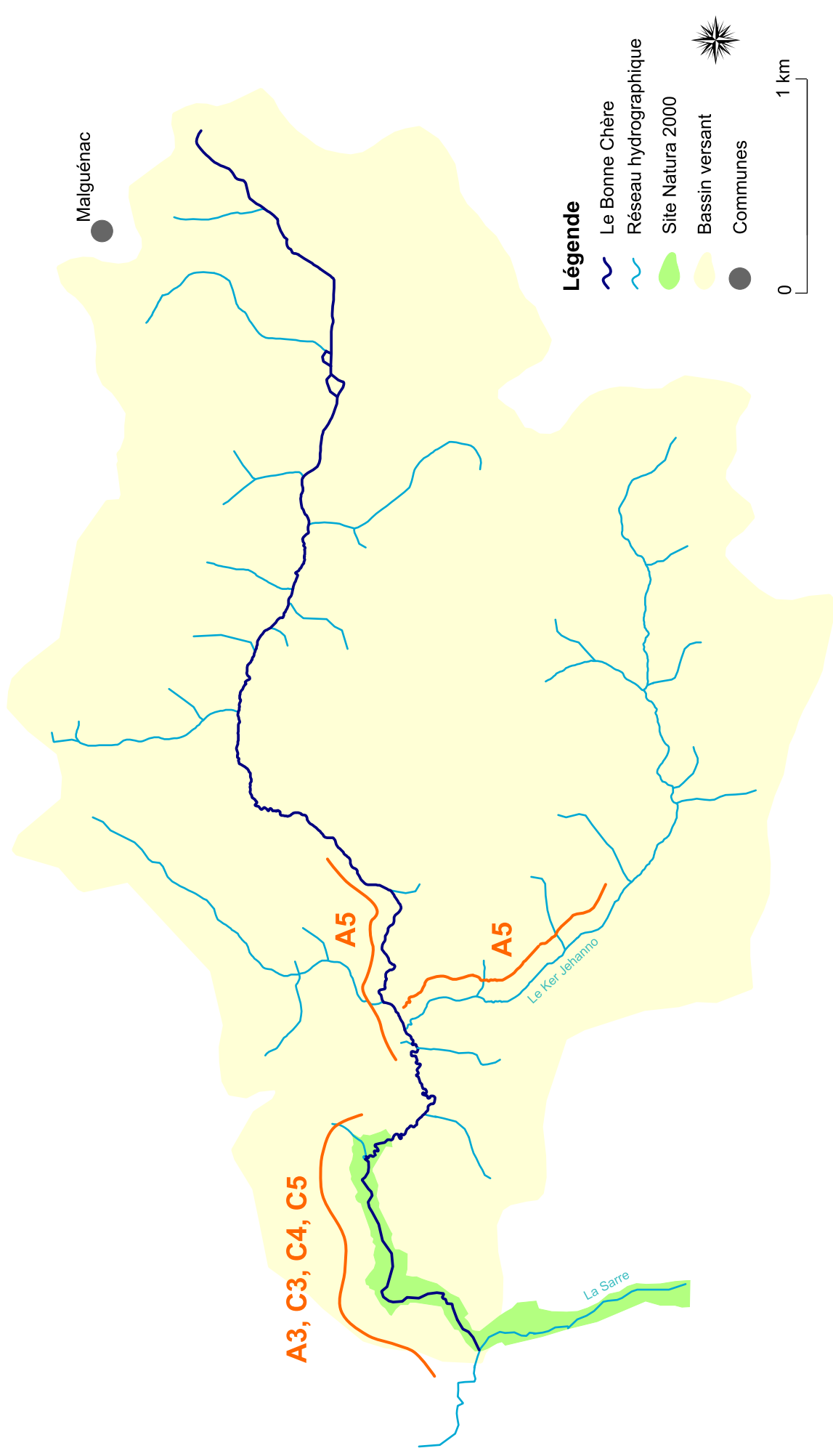
Cartes de localisation des actions du LIFE

La carte de localisation des actions du LIFE se trouve ci-après.

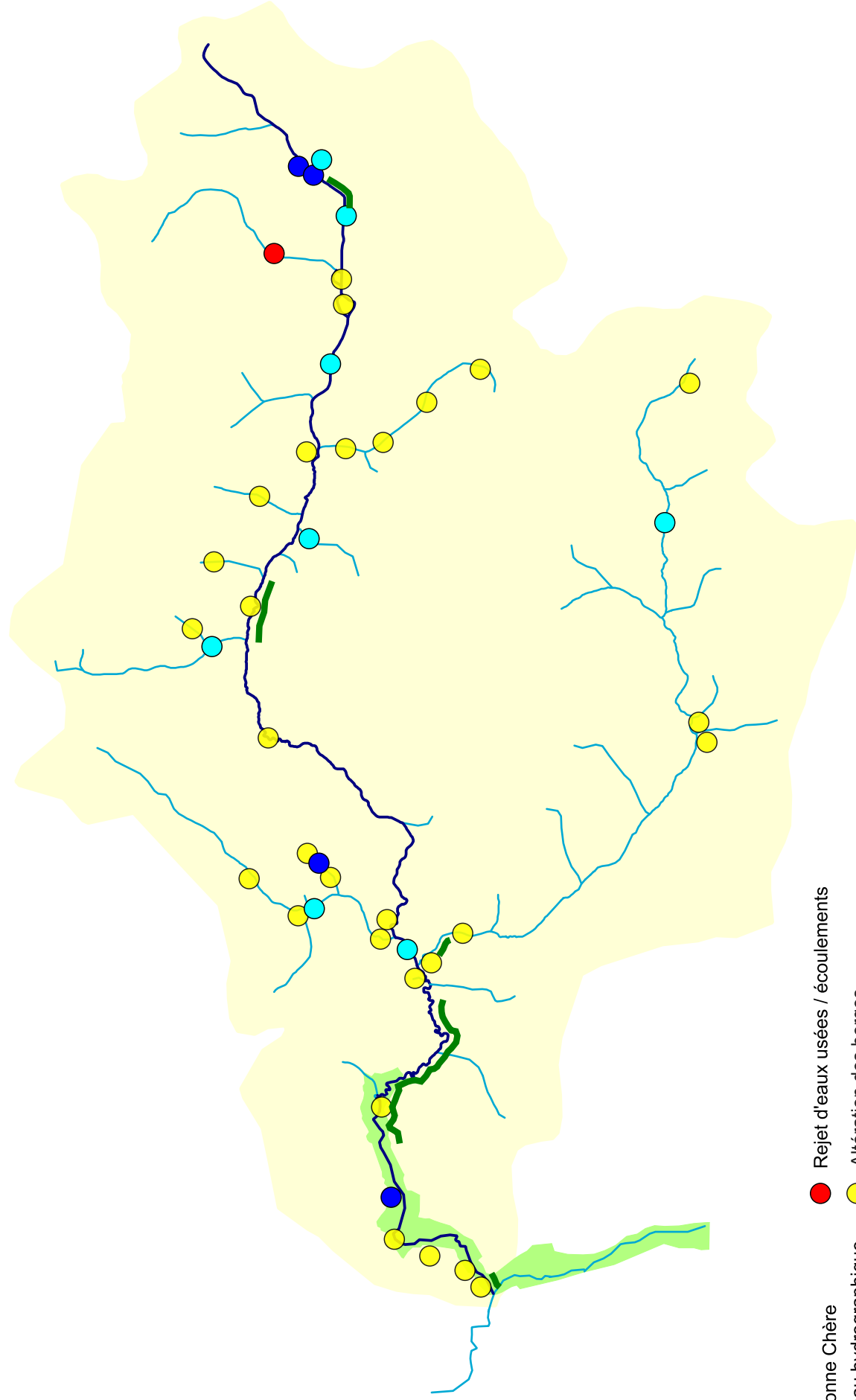
Bassin versant du Bonne Chère













Localisation des actions sur le bassin du Bonne Chère



Inventaire des points à résoudre sur le ruisseau de Bonne Chère

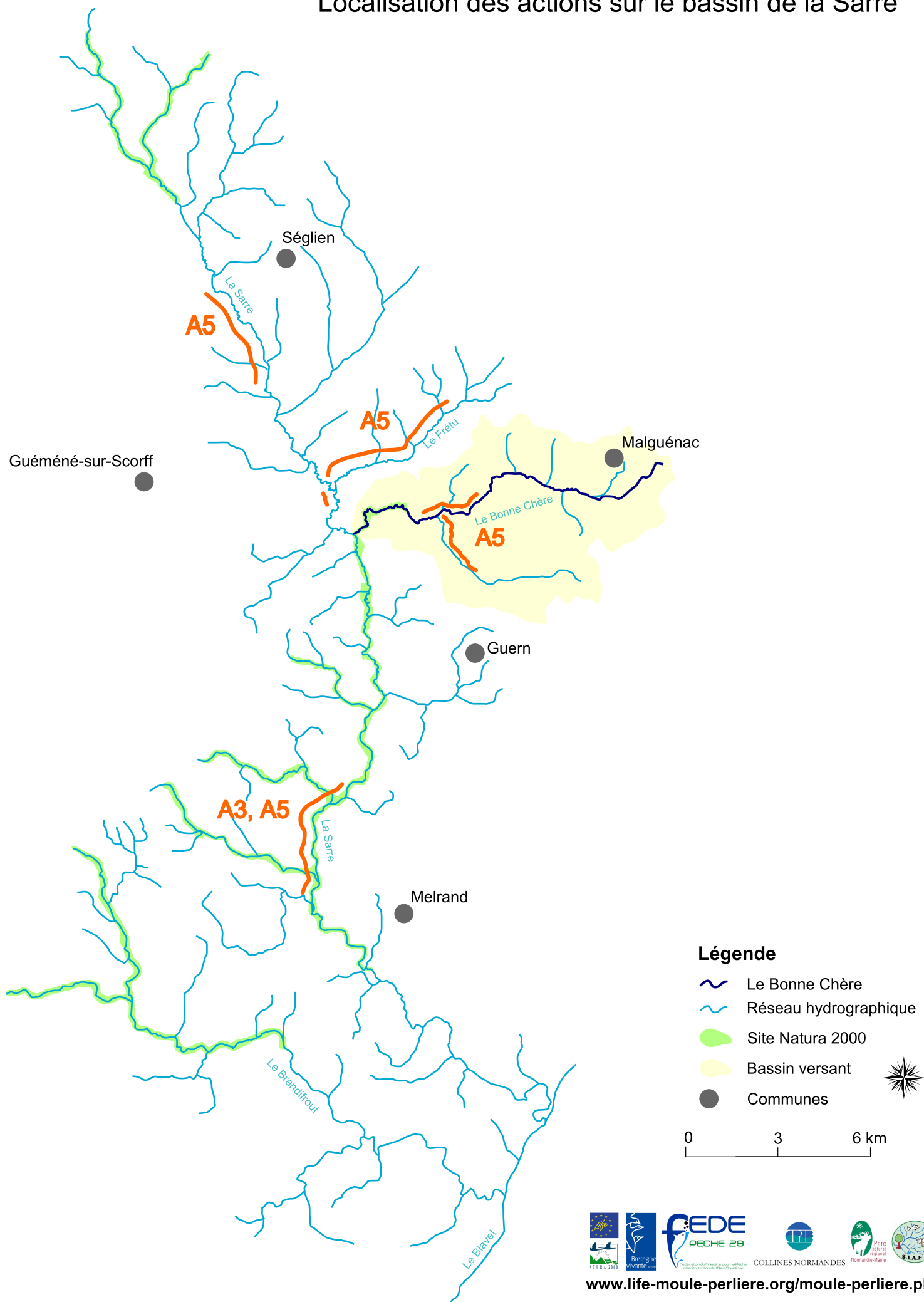


Légende

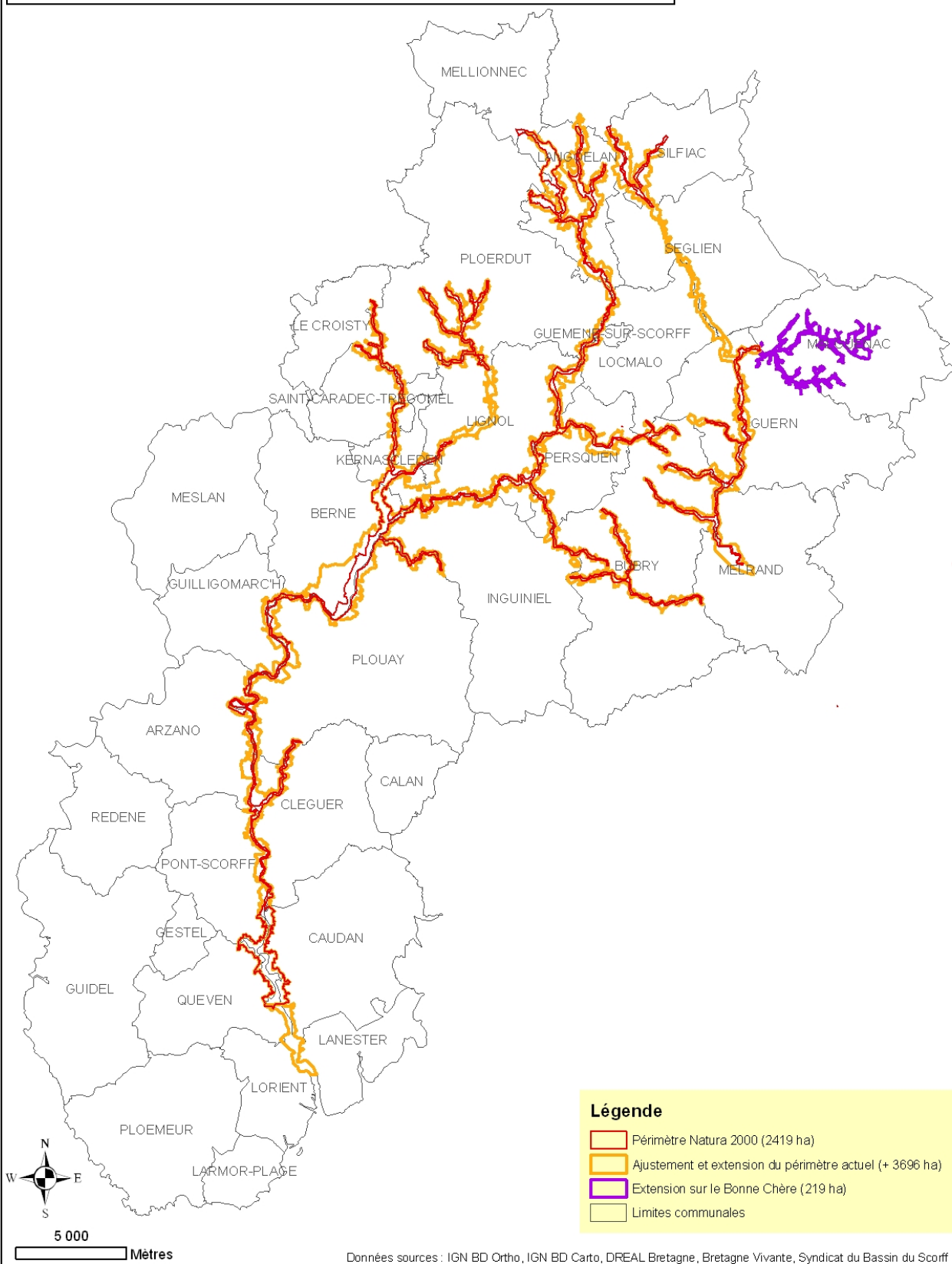
-  Le Bonne Chère
-  Réseau hydrographique
-  Site Natura 2000
-  Bassin versant
-  Communes
-  Rejet d'eaux usées / écoulements
-  Altération des berges
-  Obstacle à la continuité écologique
-  Etang, plan d'eau
-  Ripisylve non fonctionnelle



Localisation des actions sur le bassin de la Sarre



Site Natura 2000 "Scorff, Sarre, Forêt de Pont-Calleck" Propositions d'ajustement et d'extension 2012



Rivière de l'Elez

Région	Bretagne
Département	Finistère (29)

Site Natura 2000	« Monts d'Arée »
Numéro Natura 2000	FR5300013
DOCOB	Validé le 21 février 2007 Approuvé le 19 décembre 2008
Opérateur	Parc naturel régional d'Armorique
Intégration de la mulette au DOCOB	Oui

Aire d'étude	Bassin versant
Surface d'étude	2 769,6 ha
Surface Natura 2000 de l'aire d'étude	971,3 ha
Linéaire de cours d'eau, avec affluents	29,7 km
Linéaire de cours d'eau, avec affluents en zone Natura 2000	21,2 km

Cohérence entre le DOCOB et les actions du LIFE

Le DOCOB fait bien mention de la mulette perlière et les actions du LIFE sont en cohérence avec ce dernier. Il n'y a pas de ligne claire pour préparer des contrats qui pourraient venir prendre le relais du LIFE sur les volet élevage.

Cohérence entre les plans de conservation et le DOCOB

Les plans de conservation seront mis en conformité avec le DOCOB.

Possibilités de contrats Natura 2000

Il est possible de proposer des contrats Natura 2000 sur le site comme pour l'entretien ou la restauration de la ripisylve par exemple.

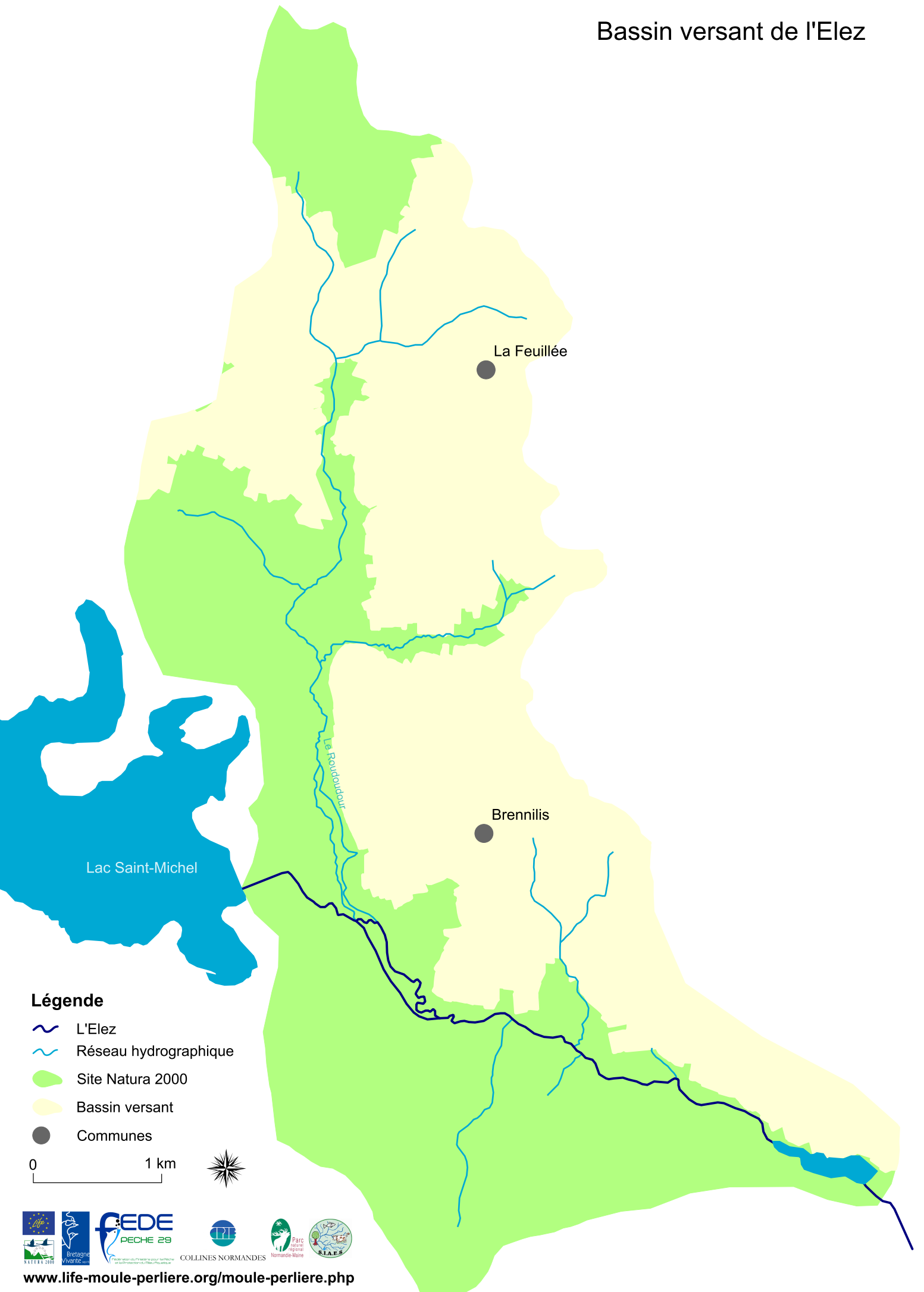
Extension de site

Une proposition d'extension de site Natura 2000 est à l'étude et devrait voir le jour en cette fin d'année 2012. Elle n'a pas encore été présentée en Comité de pilotage.

Cartes de localisation des actions du LIFE

La carte de localisation des actions du LIFE se trouve ci-après.

Bassin versant de l'Elez



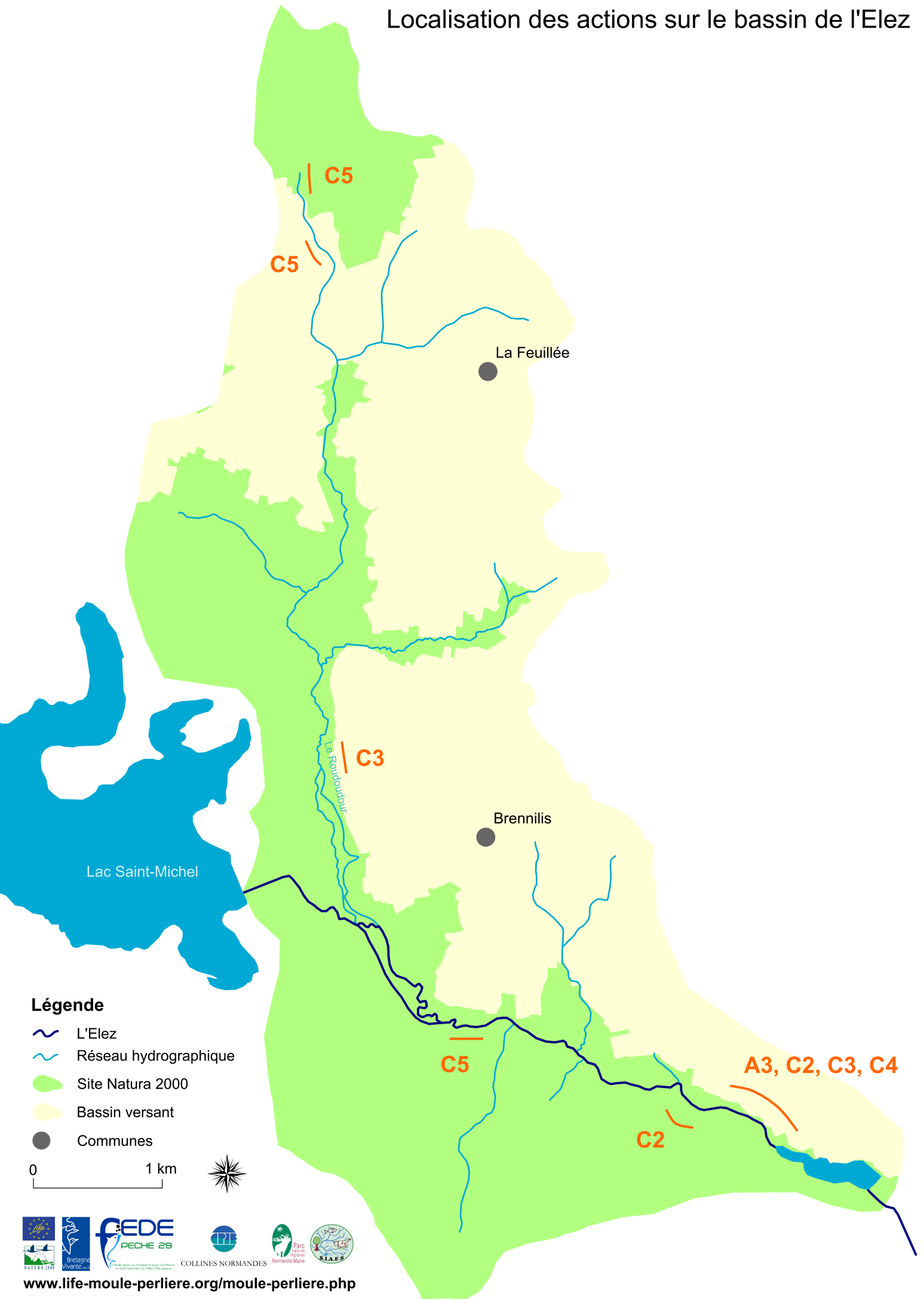
Légende

- L'Elez
- Réseau hydrographique
- Site Natura 2000
- Bassin versant
- Communes

0 1 km



Localisation des actions sur le bassin de l'Elez



Légende

- L'Elez
- Réseau hydrographique
- Site Natura 2000
- Bassin versant
- Communes

0 1 km



Inventaire des points à résoudre sur l'Elez



Ruisseau de l'étang du Loc'h

Région	Bretagne
Département	Côtes d'Armor (22)

Site Natura 2000	« Têtes de Bassin du Blavet et de l'Hyères »
Numéro Natura 2000	FR5300007
DOCOB	Validé le 5 décembre 2006 Approuvé le 16 janvier 2007
Opérateurs	Communauté de commune de Callac-Argoat en alternance avec la Communauté de commune du Kreiz-Breizh
Intégration de la mulette au DOCOB	Oui

Aire d'étude	Bassin versant
Surface d'étude	1 864,5 ha
Surface Natura 2000 de l'aire d'étude	99,9 ha
Linéaire de cours d'eau, avec affluents	28,9 km
Linéaire de cours d'eau, avec affluents en zone Natura 2000	9,2 km

Cohérence entre le DOCOB et les actions du LIFE

Le DOCOB fait bien mention de la mulette perlière et les actions du LIFE sont en cohérence avec ce dernier.

Cohérence entre les plans de conservation et le DOCOB

Les plans de conservation seront mis en conformité avec le DOCOB.

Possibilités de contrats Natura 2000

Des contrats Natura 2000 sont possibles notamment pour la gestion et l'entretien de la ripisylve.

Extension de site

Une proposition d'extension de site Natura 2000 aux zones humides du bassin versant est à l'étude et devrait voir le jour en cette fin d'année 2012. Elle n'a pas encore été présentée en Comité de pilotage.

Cartes de localisation des actions du LIFE

La carte de localisation des actions du LIFE se trouve ci-après.

Bassin versant du ruisseau de l'étang du Loc'h






Maël-Pestivien

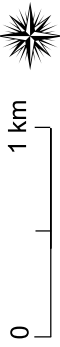
Peumerit-Quintin

Etang de
Kerné-Uhel

Le Dour Vern

Légende

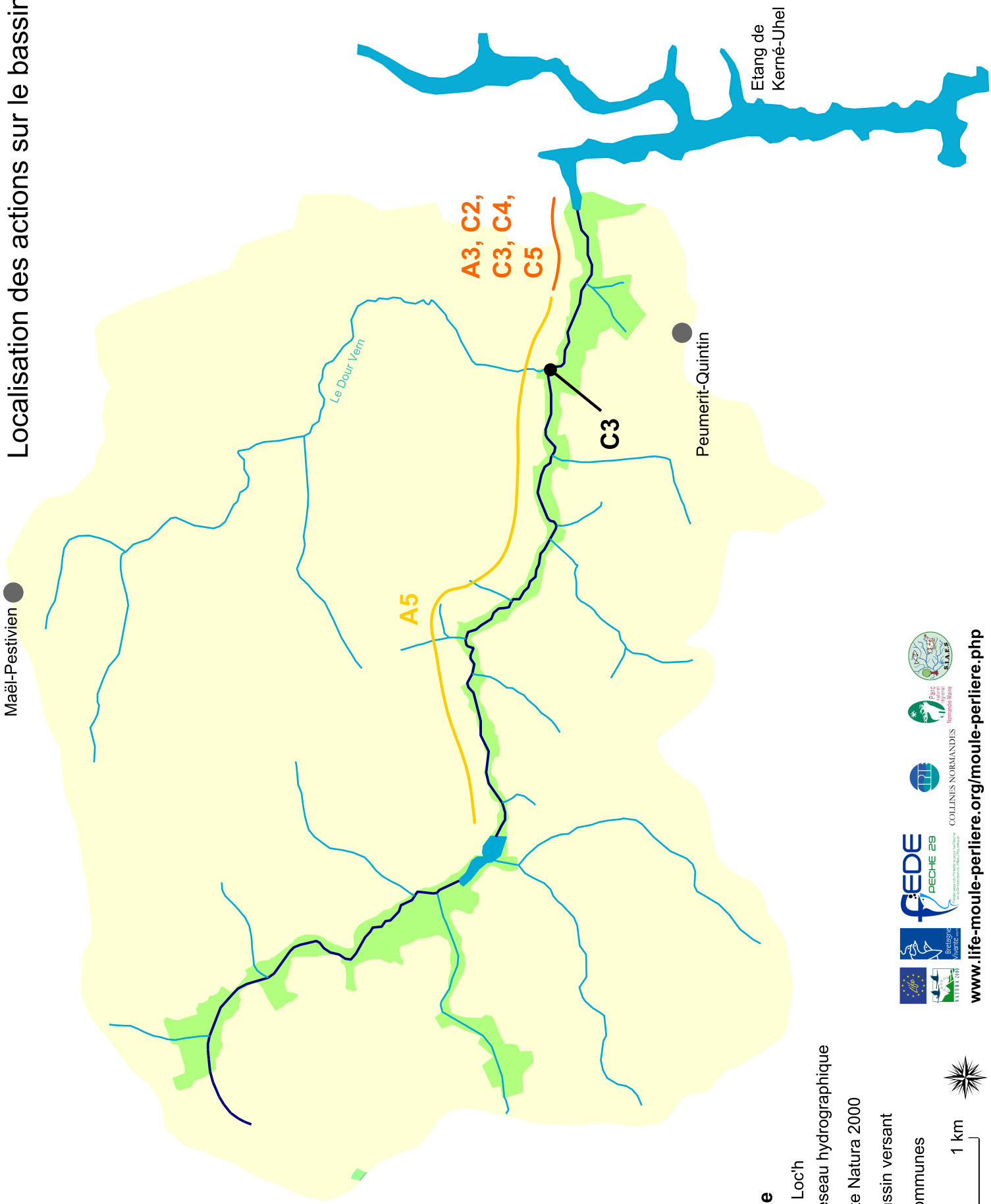
-  Le Loc'h
-  Réseau hydrographique
-  Site Natura 2000
-  Bassin versant
-  Communes



www.life-moule-perliere.org/moule-perliere.php

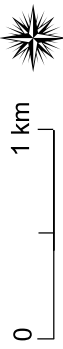
Localisation des actions sur le bassin du Loc'h

Maël-Pestivien

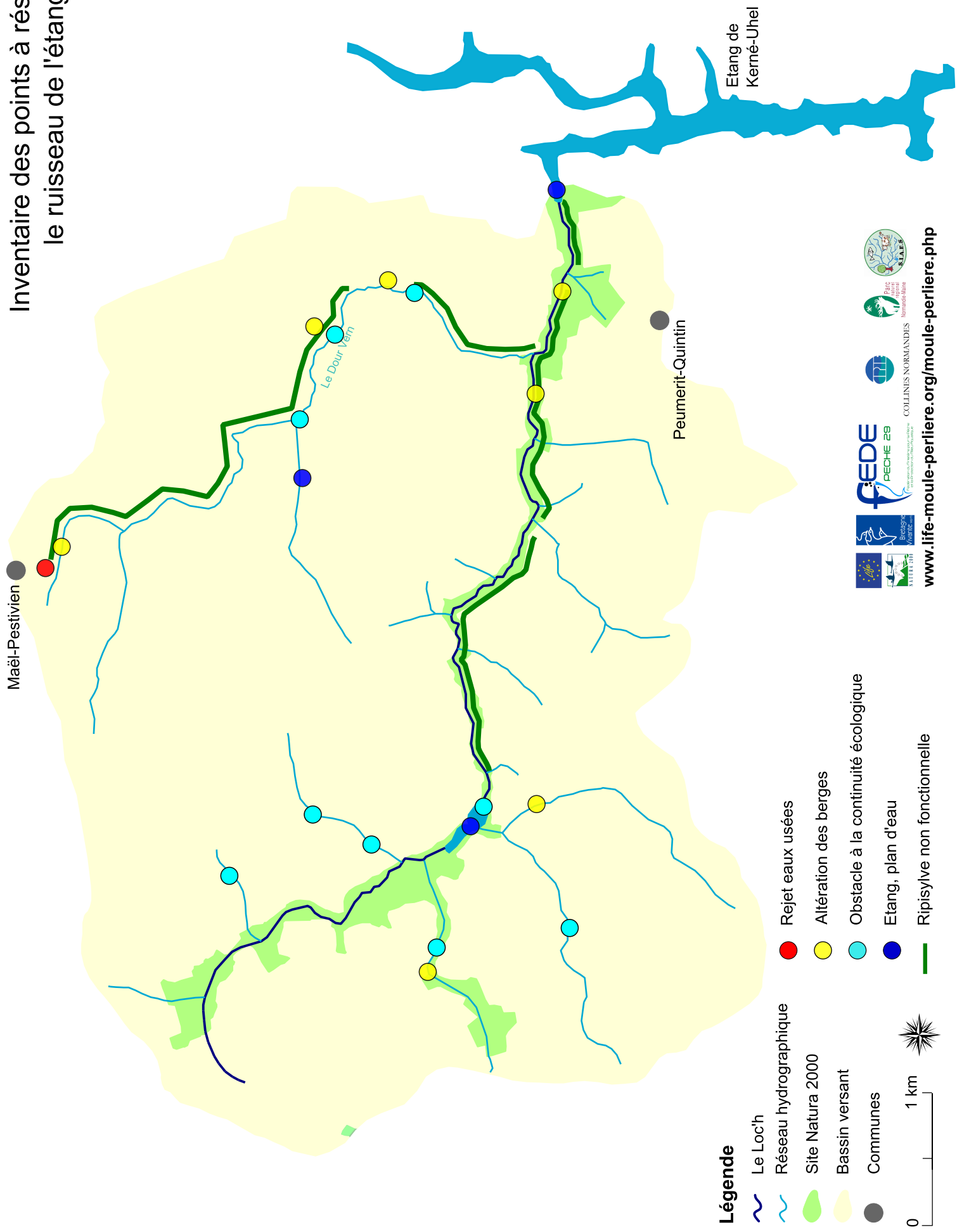


Légende











- Le Loc'h
- Réseau hydrographique
- Site Natura 2000
- Bassin versant
- Communes



Inventaire des points à résoudre sur le ruisseau de l'étang du Loc'h



Légende

-  Le Loc'h
-  Réseau hydrographique
-  Site Natura 2000
-  Bassin versant
-  Communes
-  Rejet eaux usées
-  Altération des berges
-  Obstacle à la continuité écologique
-  Etang, plan d'eau
-  Ripisylve non fonctionnelle











COLLINES NORMANDES

www.life-moule-perliere.org/moule-perliere.php

Rivière de l’Airou

Région	Basse-Normandie
Département	Manche (50)

Site Natura 2000	« Bassin de l’Airou »
Numéro Natura 2000	FR2500113
DOCOB	Validé le 28 janvier 2002
Opérateur	Syndicat intercommunal d’aménagement et d’entretien de la Sienne
Intégration de la mulette au DOCOB	Non

Aire d’étude	Bassin versant
Surface d’étude	11 530,9 ha
Surface Natura 2000 de l’aire d’étude	708,2 ha
Linéaire de cours d’eau, avec affluents	90,3 km
Linéaire de cours d’eau, avec affluents en zone Natura 2000	27,6 km

Cohérence entre le DOCOB et les actions du LIFE

La moule perlière n’est pas intégrée au document d’objectifs (DOCOB) d’avril 2003. La validation du document d’objectifs a eu lieu en 2002. La découverte de l’espèce sur l’Airou n’est intervenue qu’en 2007, soit 5 années plus tard.

Mais, indirectement, les actions du DOCOB sont en cohérence avec les actions du LIFE. En effet, le DOCOB a été élaboré pour préserver les habitats du saumon atlantique, de la lamproie de planer et du chabot. Par conséquent, si l’on préserve les habitats de ces 3 espèces on préserve également l’habitat de la moule perlière. Toutefois, du fait de l’exigence optimale de la mulette, certaines actions demanderaient à être précisées, et d’autres devraient être intégrées aux DOCOB (suivi du cycle biologique, répartition de l’espèce, etc.). Avant la fin du projet LIFE, une révision du DOCOB sera à l’étude pour intégrer la mulette perlière et actualiser les différentes actions inscrites dans cet outil.

Cohérence entre les plans de conservation et le DOCOB

Le plan de conservation doit être validé à la fin de l’année 2012 lors d’une présentation en comité de pilotage du site Natura 2000 « Bassin de l’Airou ». De même, avant la fin du projet LIFE, une révision du DOCOB sera à l’étude pour intégrer la mulette perlière et actualiser les différentes actions inscrites dans cet outil. Par conséquent, lors de cette révision, le plan de conservation sera annexé au DOCOB et en fera partie intégrante.

Possibilités de contrats Natura 2000

Aucun contrat Natura 2000, n’est en cours ou prévu sur le site Natura 2000 « Bassin de l’Airou ». Seul des contrats MAET ont été souscrits depuis 2010.

Nécessité ou possibilité d’extension de site

Un projet d’extension du site Natura 2000 est en cours de réflexion. Le périmètre actuel concerne uniquement le cours principal de l’Airou, par conséquent ce territoire pourrait être étendu aux affluents.

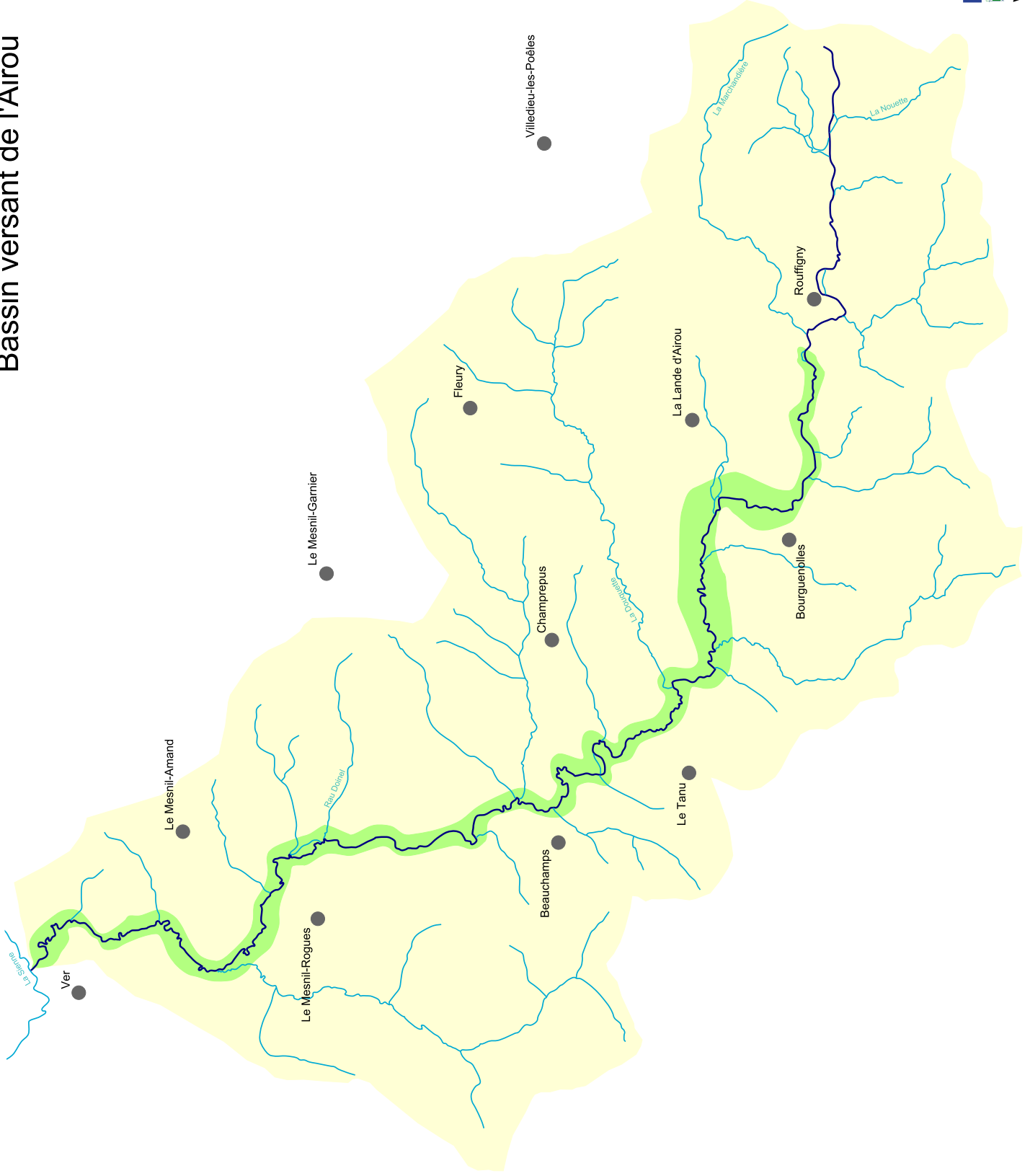
Pour réaliser cette extension, une procédure doit être initiée par les services de l’État durant laquelle une consultation publique sera mise en place. Le SIAES accompagnera le projet en tant que structure opératrice, notamment pour informer le comité de pilotage de l’avancement de la procédure.

Cette extension n’est pas prioritaire pour le moment. Il est tout d’abord nécessaire de finaliser les listes nationale et départementale des actions soumises à une évaluation des incidences sur le site Natura 2000 « Bassin de l’Airou ».

Cartes de localisation des actions du LIFE

La carte de localisation des actions du LIFE se trouve ci-après.

Bassin versant de l'Airou

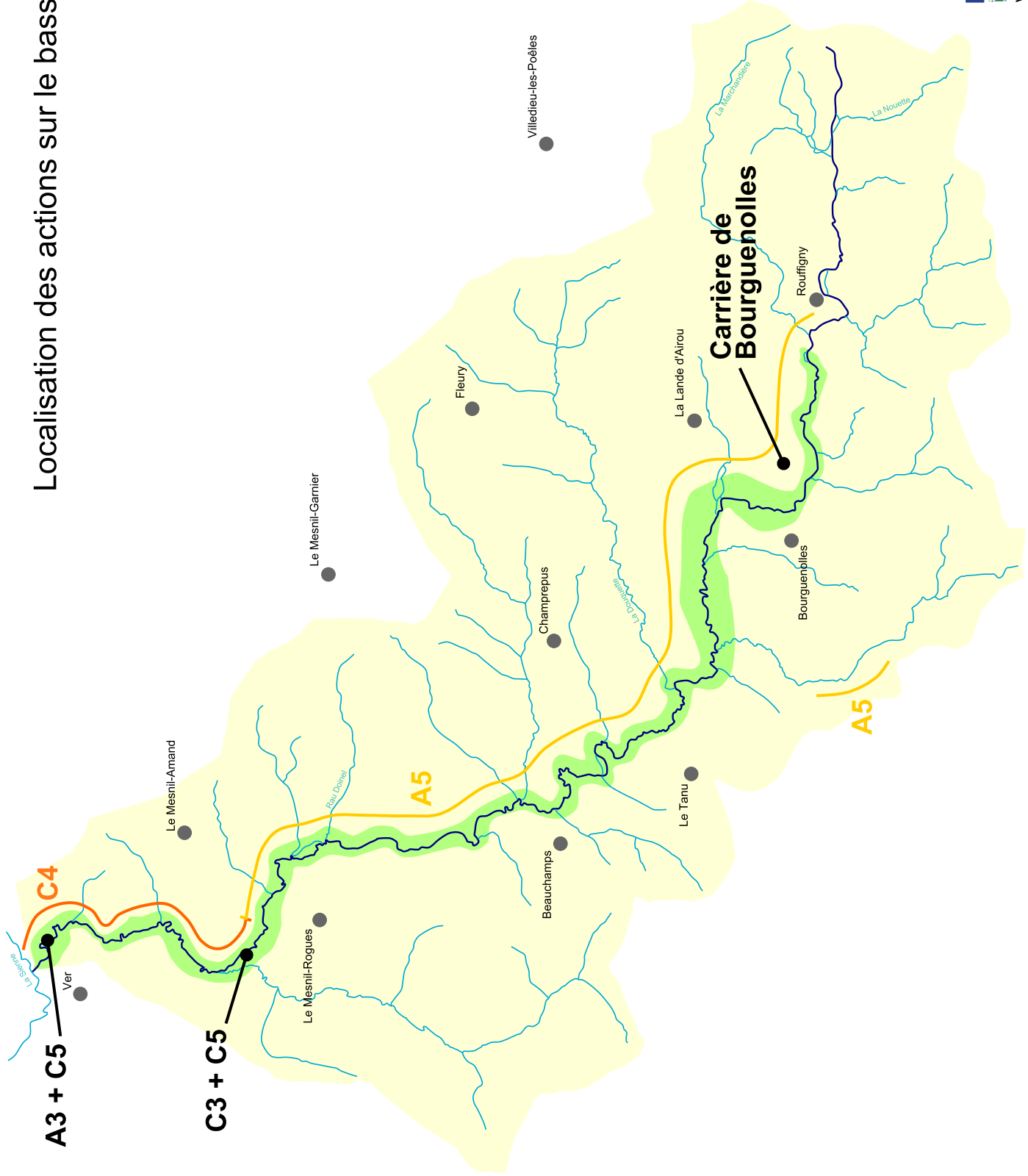


Légende

- L'Airou
- Réseau hydrographique
- Site Natura 2000
- Bassin versant
- Communes




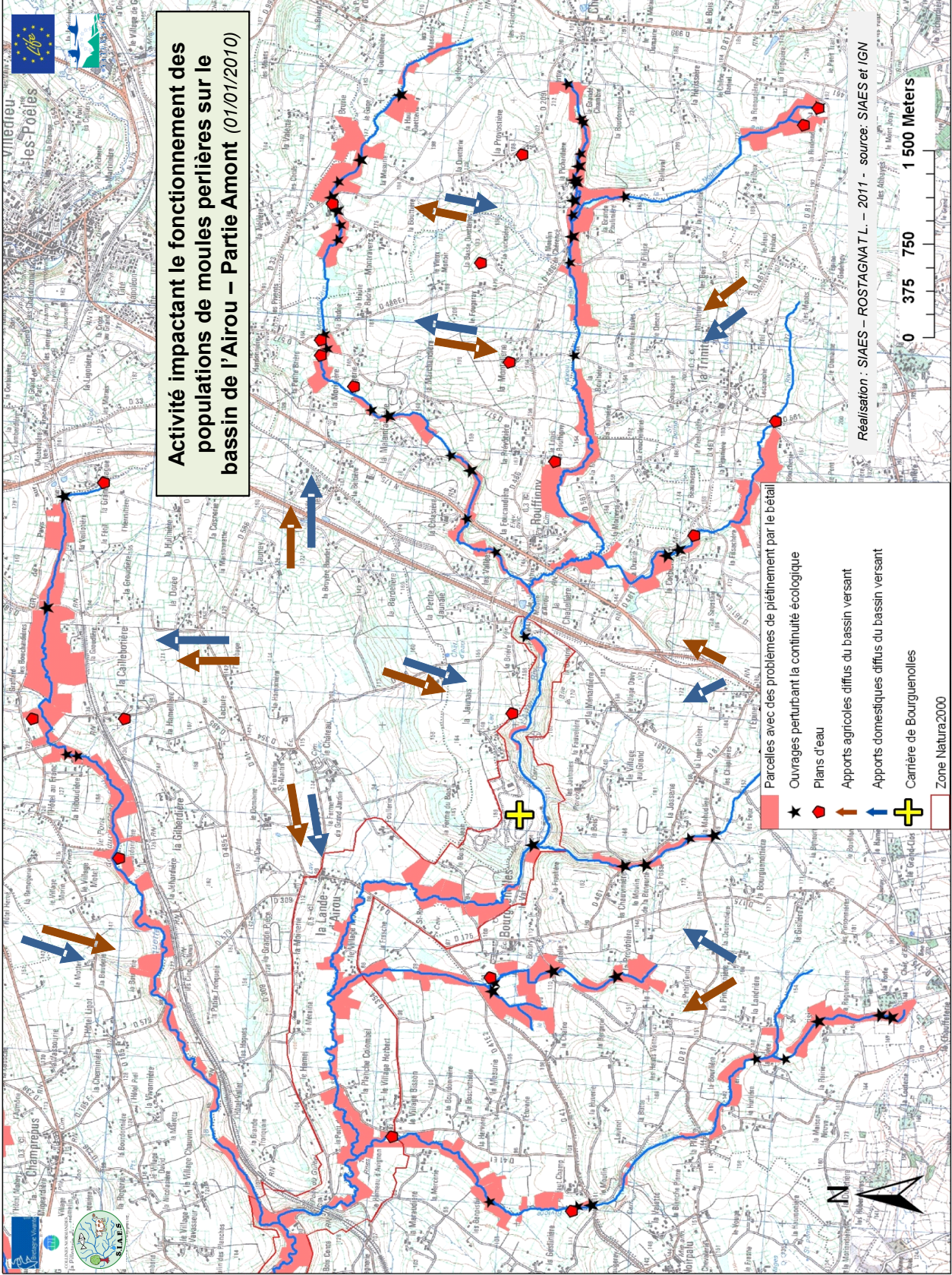
Localisation des actions sur le bassin de l'Airou

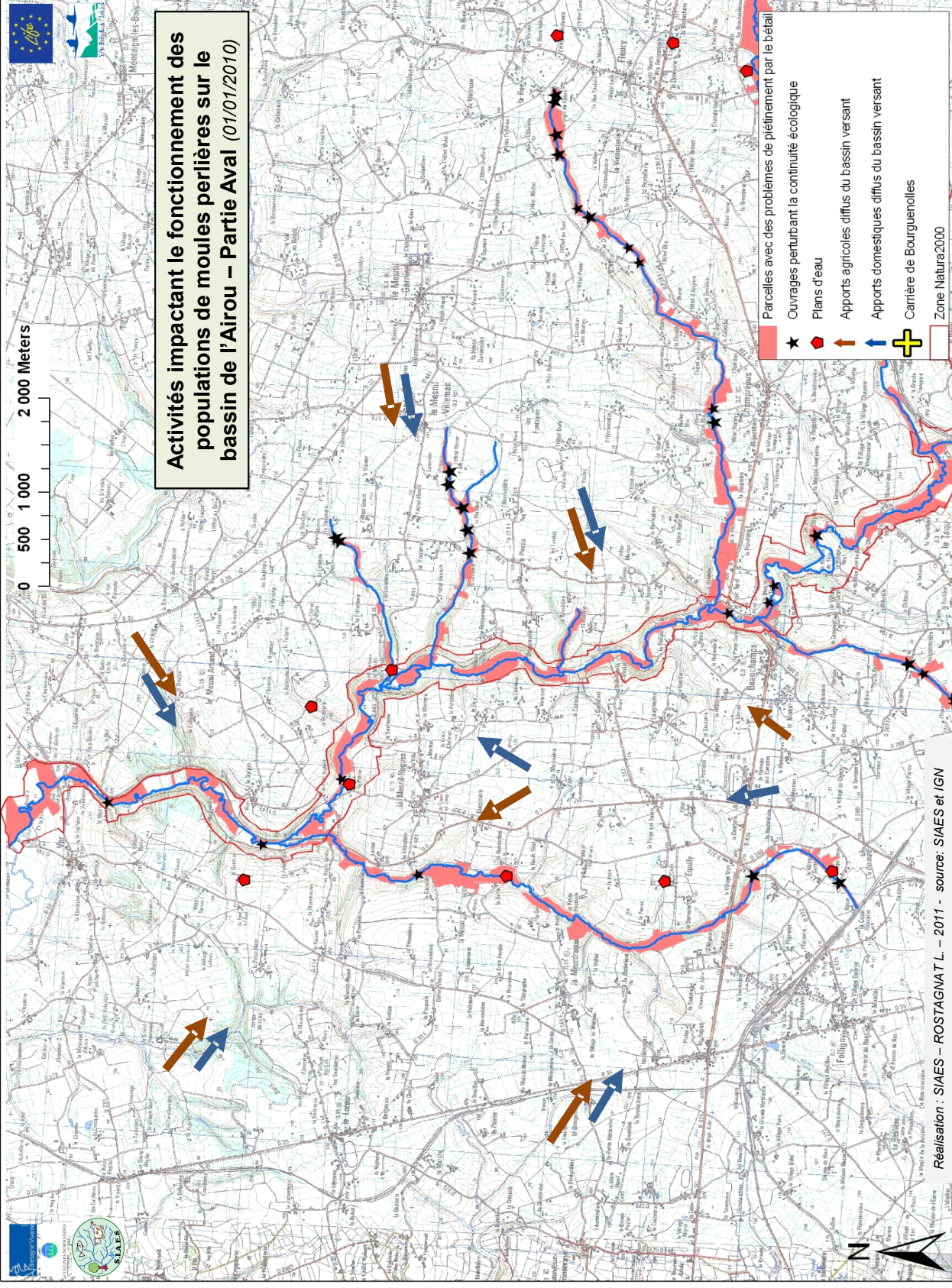


Légende

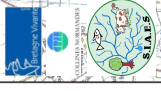
- L'Airou
- Réseau hydrographique
- Site Natura 2000
- Bassin versant
- Communes







Activités impactant le fonctionnement des populations de moules perlières sur le bassin de l’Airou – Partie Aval (01/01/2010)



- ★ Parcelles avec des problèmes de piétiement par le bétail
- Ouvrages perturbant la continuité écologique
- ↑ Plans d'eau
- ↗ Apports agricoles diffus du bassin versant
- ↘ Apports domestiques diffus du bassin versant
- ⊕ Carrière de Bourquenolles
- Zone Natura2000

Realisation : SIAES – ROSTAGNAT L. – 2011 - source: SIAES et IGN

Rivière de la Rouvre

Région	Basse-Normandie
Département	Orne (61)

Site Natura 2000	« Vallée de l'Orne et ses affluents »
Numéro Natura 2000	FR5300013
DOCOB	validé
Opérateur	CPIE des Collines normandes
Intégration de la mulette au DOCOB	Oui

Aire d'étude	Bassin versant
Surface d'étude	32 435,5 ha
Surface Natura 2000 de l'aire d'étude	428,9 ha
Linéaire de cours d'eau, avec affluents	360,9 km
Linéaire de cours d'eau, avec affluents en zone Natura 2000	12,4 km

Cohérence entre le DOCOB et les actions du LIFE

Le site Natura 2000 « Vallée de l'Orne et ses affluents » se compose de 5 secteurs. La Rouvre appartient au secteur 3 avec une partie de l'Orne. Le document d'objectif (DOCOB) a été validé par le comité de pilotage le 1^{er} septembre 2009 et approuvé par le préfet en octobre 2010. La Mulette perlière est une des 16 espèces concernées sur le site Natura 2000 « Vallée de l'Orne et ses affluents » et qui concerne la rivière Rouvre.

Huit orientations de gestions sont répertoriées dans le DOCOB et concernent plus ou moins directement la préservation des espèces aquatiques présentes sur le site Natura 2000. Ces orientations sont déclinées soit en contrat forestier, contrat agricole (MAET) ou contrat ni-forestier /ni-agricole qui ont pour objectif global de préserver les Habitats d'Intérêts Européens (18 habitats) et les 16 espèces du site Natura 2000.

Les orientations I, II, VI et VII concerne plus directement la préservation de la mulette perlière sur la Rouvre. Compte-tenu du périmètre Natura 2000 étroit et bien en aval du bassin versant de la Rouvre, nous relativisons les résultats de chacune des actions mis en œuvre au sein même du site Natura pour la sauvegarde de la population présente.

Cohérence entre le plan de conservation et le DOCOB

L'objectif du plan de conservation sera de préserver la population de mulette perlière, espèce inscrite au DOCOB du site Natura 2000, par conséquent les actions du plan de conservation doivent être convergentes avec les orientations de gestion et les mesures prévus au DOCOB. Le plan de conservation est élaboré de manière concertée, notamment avec l'animatrice Natura 2000 du site « Vallée de l'Orne et ses affluents », afin de veiller à ce que les fiches actions soient en cohérence avec les mesures proposées dans le DOCOB du site.

Il sera présenté à titre d'information aux membres du Comité de pilotage dès lors qu'il sera finalisé et qu'un comité de pilotage sera organisé.

Possibilités de contrats Natura 2000

Des MAET peuvent être souscrites sur les parcelles agricoles du site Natura 2000. Sur les autres parcelles, les contrats Natura 2000 (forestier et ni-forestier/ni-agricole) ainsi que la Charte Natura 2000 peuvent être signés par des propriétaires privés (voir chapitre hors-LIFE du rapport technique).

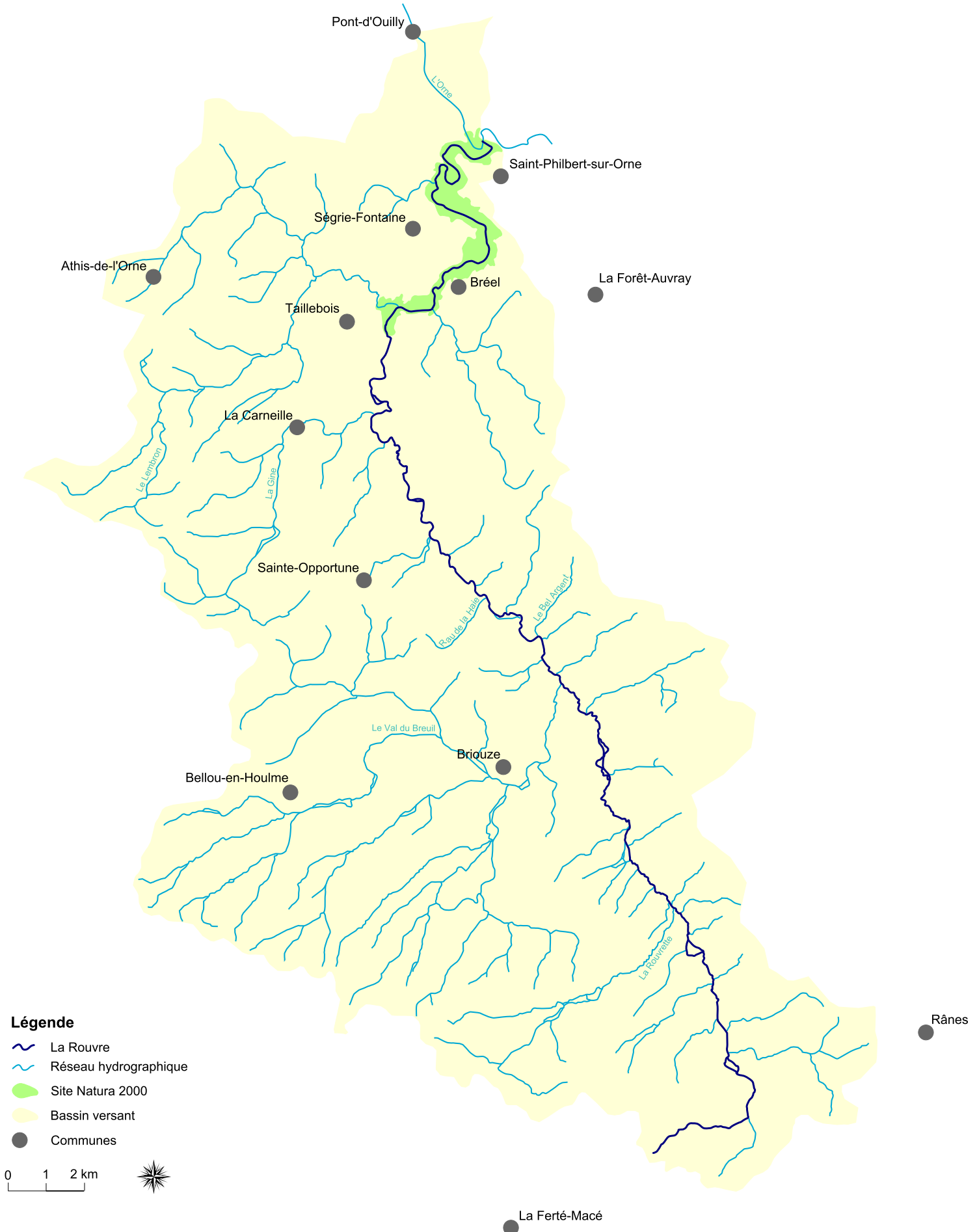
Nécessité ou possibilité d'extension de site

Bien que nécessaire, au vu de la répartition de la population de mulette sur la Rouvre, l'extension du site Natura 2000 n'est pas à l'ordre du jour sur ce site qui est concerné par de multiples enjeux autres que les espèces aquatiques (habitats agropastoraux, forestiers et escarpements rocheux). De plus, une extension a déjà été initiée au cours de l'élaboration du DOCOB. Les étapes de validation du DOCOB ont été pour ce site assez chronophage et ont été notamment ralenties par ce projet d'extension (extension de 1 499 ha à 2 119 ha). Rappelons que le premier comité de pilotage a eu lieu le 11/12/2002 et que le site a pu être validé seulement le 01/09/2009. Le site a été étendu sur la partie Rouvre de Bréel (Maison du paysage) jusqu'au pont de Taillebois.

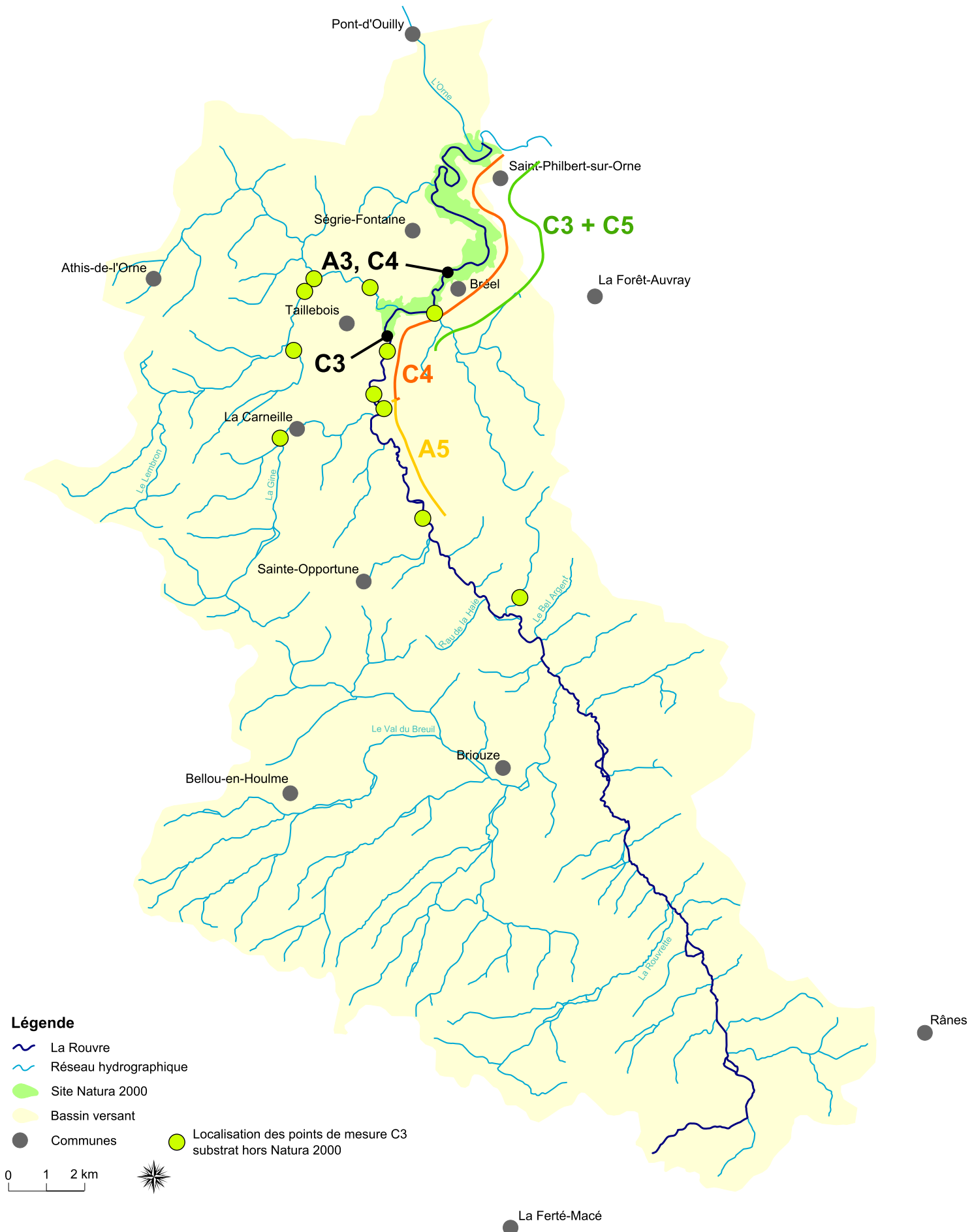
Cartes de localisation des actions du LIFE

La carte de localisation des actions du LIFE se trouve ci-après.

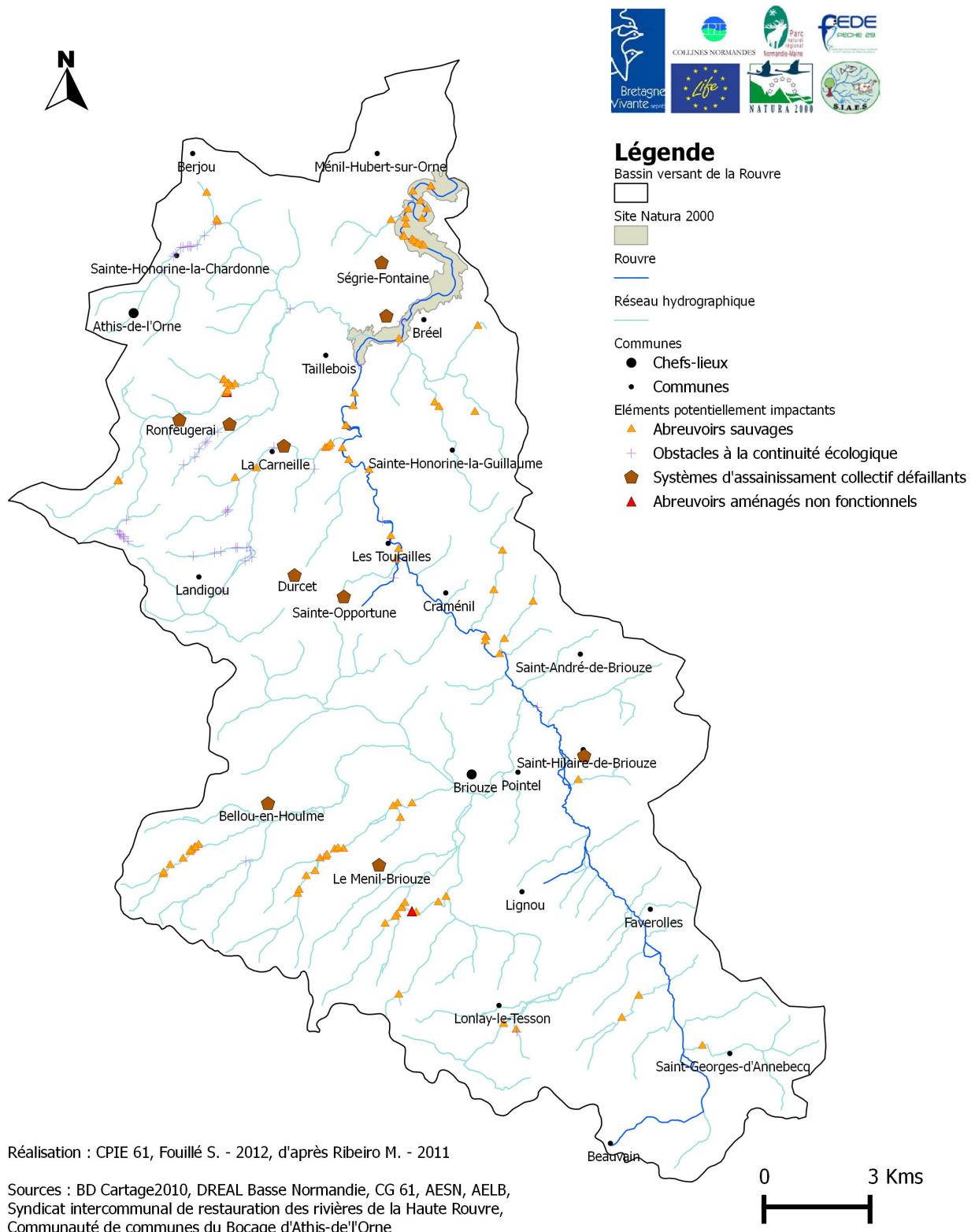
Bassin versant de la Rouvre



Localisation des actions sur le bassin de la Rouvre



Inventaire des sources de dégradation du milieu de la Mulette perlière et de la qualité de l'eau du bassin versant de la Rouvre



Rivière du Sarthon

Région	Basse-Normandie
Département	Orne (61)

Site Natura 2000	« Vallée du Sarthon et affluents »
Numéro Natura 2000	FR2502015
DOCOB	en cours d'élaboration
Opérateur	Parc naturel région Normandie-Maine
Intégration de la mulette au DOCOB	Oui

Aire d'étude	Bassin versant
Surface d'étude	12 033,4 ha
Surface Natura 2000 de l'aire d'étude	16,5 ha
Linéaire de cours d'eau, avec affluents	127,6 km
Linéaire de cours d'eau, avec affluents en zone Natura 2000	127,6 km

Cohérence entre le DOCOB et les actions du LIFE

Cohérence entre les plans de conservation et le DOCOB

Possibilités de contrats Natura 2000

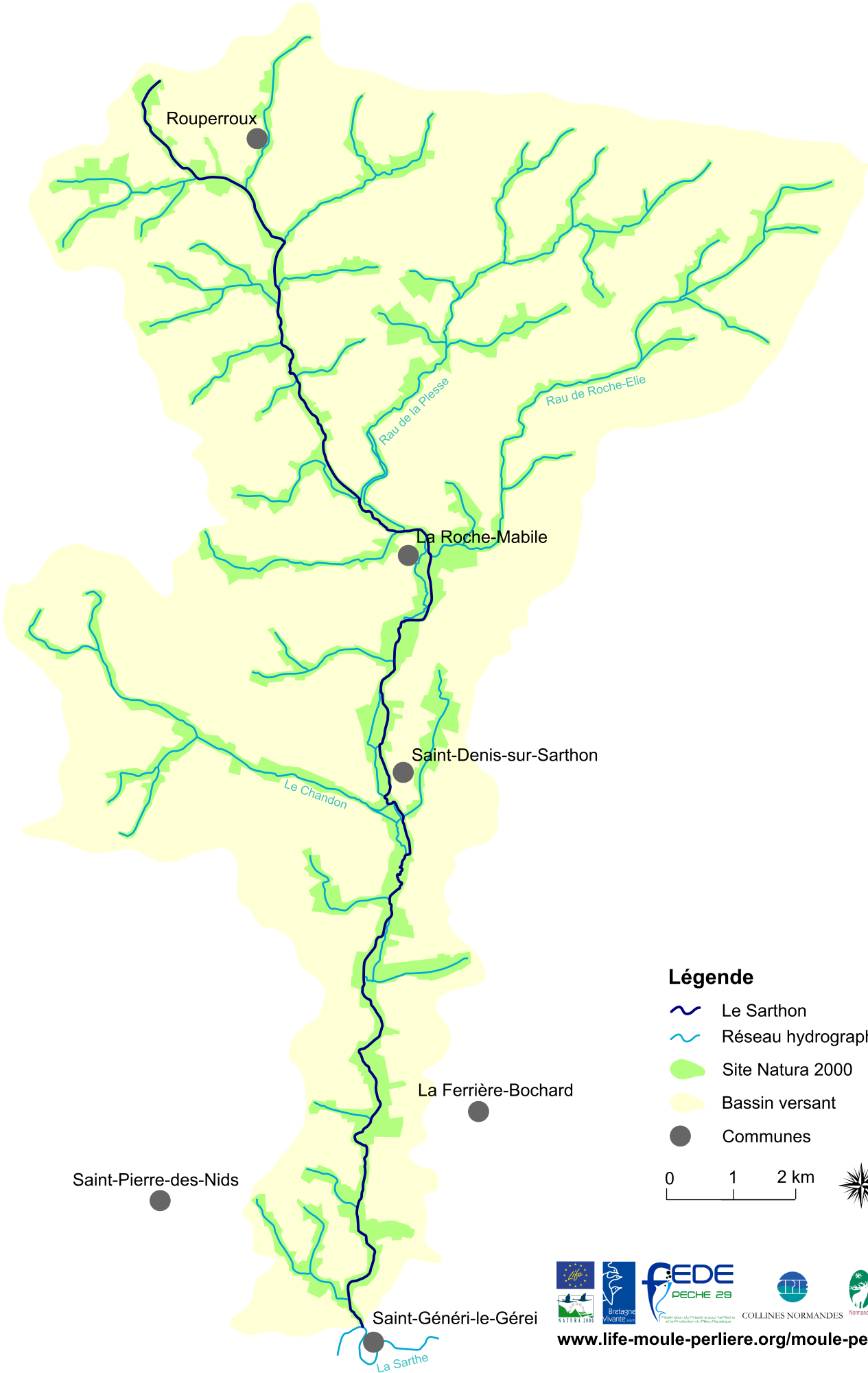
Nécessité ou possibilité d'extension de site

Cartes de localisation des actions du LIFE

La carte de localisation des actions du LIFE se trouve ci-après.

Bassin versant du Sarthon

Carrouges ●



Légende

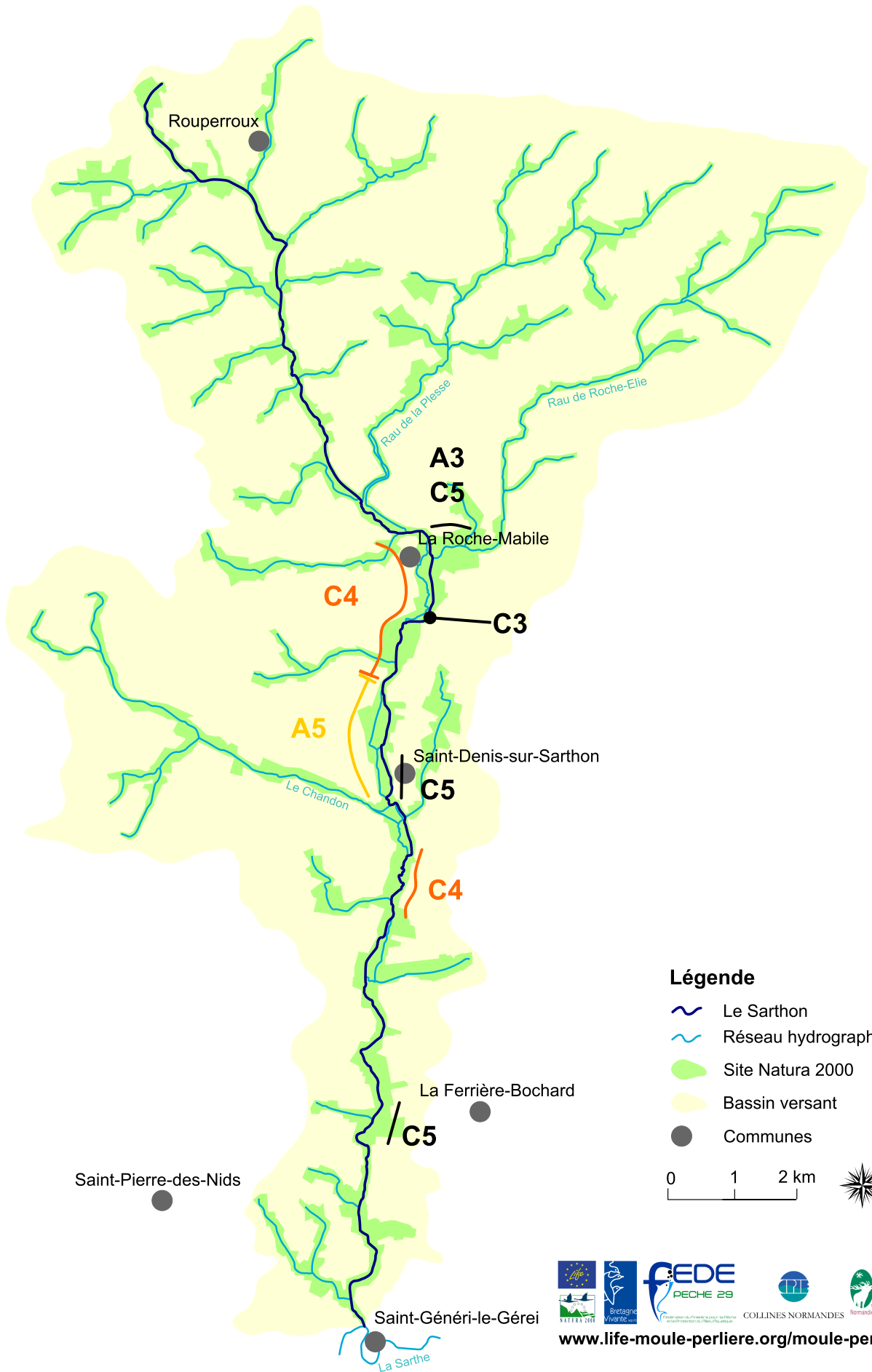
- Le Sarthon
- Réseau hydrographique
- Site Natura 2000
- Bassin versant
- Communes

0 1 2 km









Localisation des actions sur le bassin du Sarthon

Carrouges ●



Légende

-  Le Sarthon
 -  Réseau hydrographique
 -  Site Natura 2000
 -  Bassin versant
 -  Communes
- 0 1 2 km 



FR 2602015

Éléments impactant potentiellement le milieu de vie de la Mulette perlière sur le Sarthon et ses affluents

